DP OLOF ASKLUNDS GATA

BESKRIVNING: GESTALTNING AV ALLMÄN PLATSMARK, PARKER & TORG

Vid Olof Asklunds gata i Södra Änggården pågår en detaljplaneläggning med syfte att skapa ett nytt bostadsområde om ca 600 bostäder till 2021. Planen ingår som första etapp i ett större programområde som i sin helhet bidrar till ca 2300 nya bostäder i Högsbo.

I samband med utbyggnaden av denna första etapp ska också en ny stadsdelspark om 2 hektar samt 2 bostadsnära parker om ca 0,3 hektar vardera anläggas. Ett mindre otrafikerat torg planeras också inom området.

COWI

DP OLOF ASKLUNDS GATA, BESKRIVNING: GESTALTNING AV ALLMÄN PLATSMARK, PARKER & TORG

ARBETSGRUPP:
Göteborgs Stad, Park och Natur
Maja Moberg

COWI
Patricia Hastman, COWI
Jenny Secund, COWI

ANMÄRKNINGAR:
Bilder från COWI, om inget annat anges.
All utrustning är endast föreslagen och kan ersättas.

Göteborg 2017-10-31

STADSDELSPARKEN
ÖVERSIKT

Idag
En förlängning av Änggårdsbergen, ett band av natur av dels visst och dels påtagligt värde, bestående av ett antal olika karaktärsområden.

Förslag
Entrépunkterna i väst och öst ges en tydligare gestaltning medan parken däremellan, skogsdelen, främst behandlas genom förstärkning och förädling av de befintliga karaktärerna.

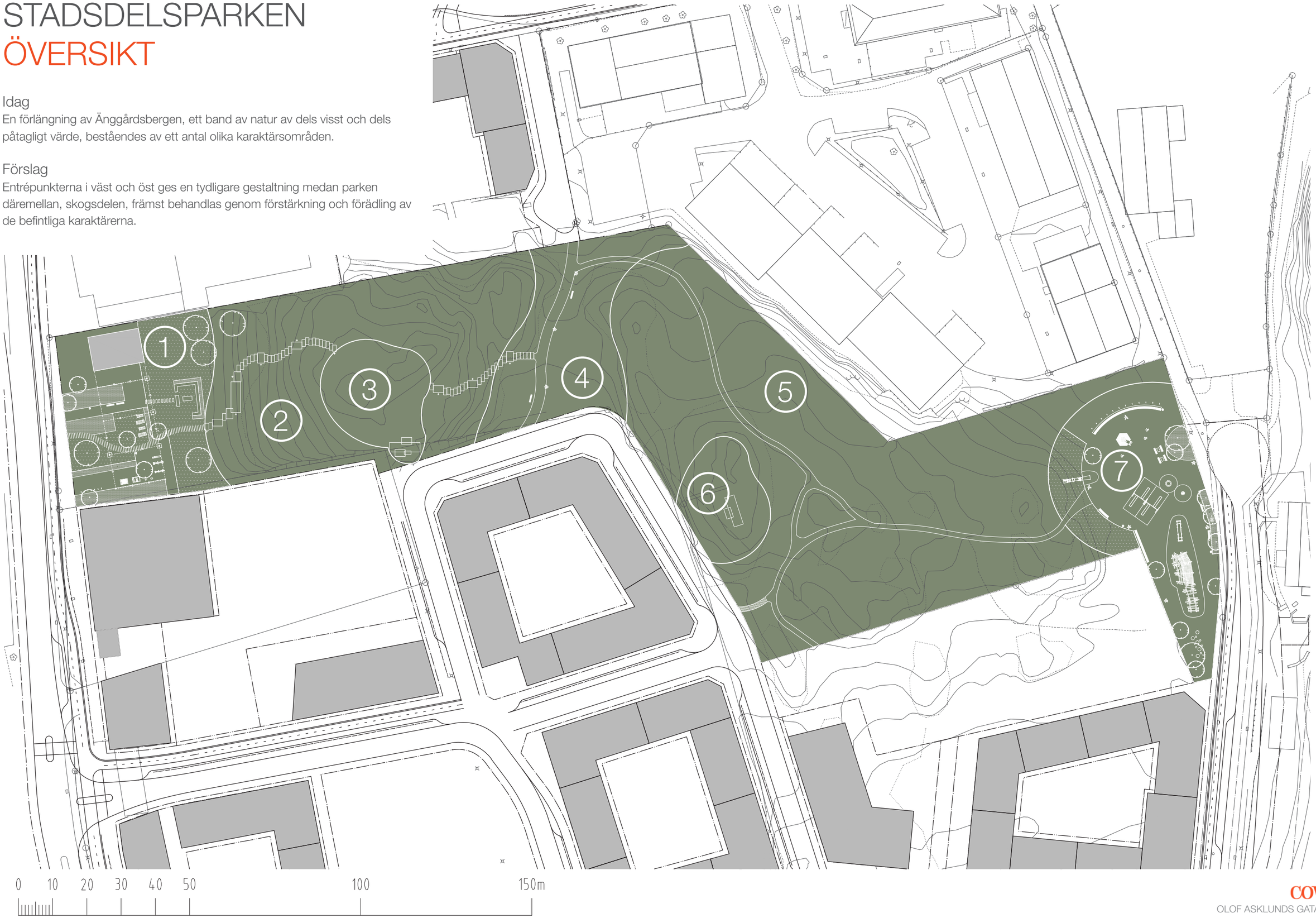

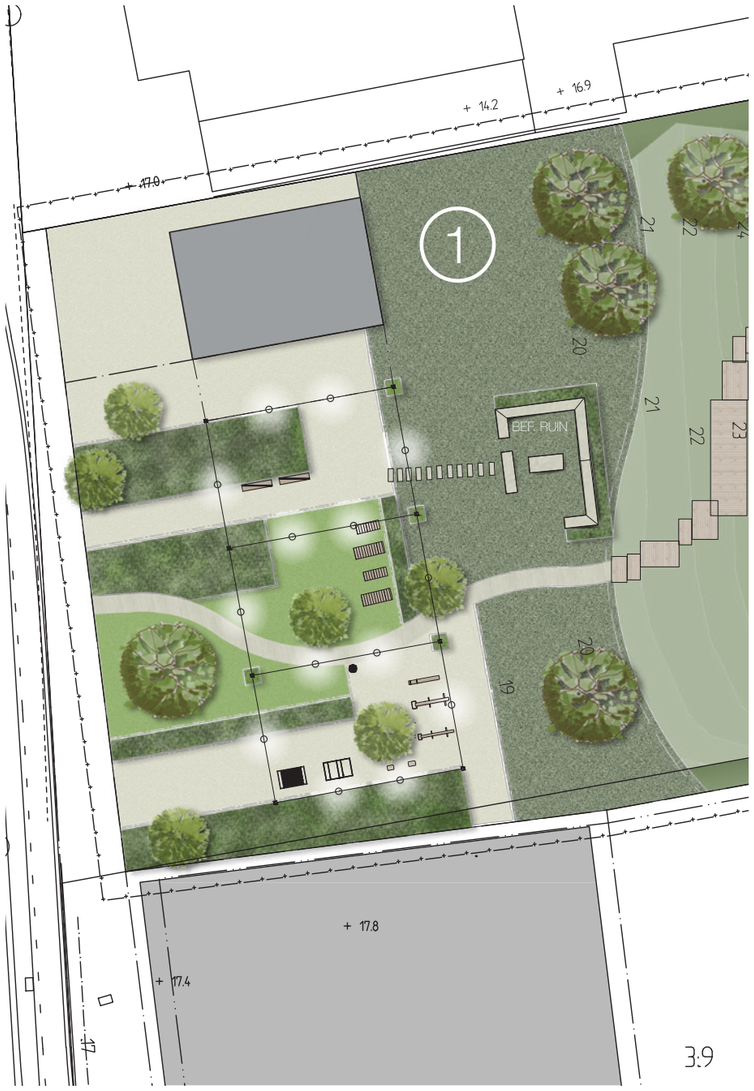

STADSDELSPARKEN
VÄSTRA ENTREN

KARAKTÄR 1: FÖRVILDAD TRÄDGÅRD

IDAG
En odefinierad entré och parkering mot gatan som övergår i förvildad trädgård kring husruin. Sluttningen upp mot ruinen är svårtillgänglig med slyartad lövskog.

FÖRSLAG
Parken ansluter direkt mot gatan med blomstrande perenner, buskar och fruktträd. Det strama formspråket med tydliga materialgränser fångar upp pumpstationen i nordväst samtidigt som det spelar mot och mjukas upp av artrika planteringar med känsla av förvildad trädgård.

Byggnadens, förslagsvis växtklädda tak, sträcker sig utanför huskroppen och bärs upp av vertikala balkar vilka repeteras i par över hela entréytan, som stöd för klätterväxter, likt humlestörar. Mellan balkarna går belysningslinor för en fortsättning av taket och förstärkning av entrén kvällstid.

Genom de rektangulära gräs- och planteringsytorna slingrar sig en gång av tvärgående rader av granithallar och smågatsten för en mjuk övergång till gräsytan. De mer hårdgjorda ytorna i övrigt består av stenmjöl, möjligen undantaget vid pumpstationen då stenen kan behöva återkomma.
Den slingrande gången fortsätter sedan in i den mer förvildade delen mot trappkonstruktionen som leder vidare in i parkens mindre ordande skogsdel.

Dagvatten
Förändringen av området bedöms inte påtagligt försämra dess sammantagna förmåga att hantera, infiltrera dagvatten. Toppflödena från de olika delarna, de vattengenomsläppliga ytorna, naturmarken och de omgivande hårdgjorda sammanfaller inte och föreligger behov av fördröjningsmagasin kan det enkelt tillgodoses.

Principiellt hanteras dagvattnet här genom naturlig infiltration, då den störta delen av ytskikten här är vattengenomsläppliga, och kompletteras med ett avskärnade dike vid bergsfoten samt några brunnar ut mot gång- och cykelstråket.

Växter
Växterna i den ordnade delen har stark trädgårdskaraktär, såsom körsbär, syrén, schersmin, rosor, vintergrönt (azalea, rhododendron) blommande marktäckare som vintergröna och myskmadra samt lökväxter såsom scilla, pingstliljor, iris och tulpaner. De återupprepas kring ruinen men där i en mer organisk och vildare gestaltning, t ex klängrosor, murgröna och vintergröna på ruinen.

Området vid ruinen, övergången mellan själva entrén och berget besås med gräs, gärna en ängsfröblandning, med planteringar av blommande marktäckare och, i strategiska lägen, även buskar. Befintliga solitärträd mäts in och bevaras och kompletteras om så behövs.

Utrustning & belysning
Möblerna i form av stolar, solstolar, bänkar och soffor ger ett solitt och intryck med väl tilltagna dimensioner på trädelarna i en stram design med släta ytor och raka linjer.

Aktivitetsredskapen går i samma anda, som i en mer urban tappning av klassiska utegym med redskap av stockar.

Platsen lyses, i viss mån, upp av gatubelysningen. I belysningslinorna som går från skärmtaket och ut till balkarna hänger linspänd, rundstrålande LED-armatur, likt bilden nedan. Den befintliga ruinen/husgrunden i den vildare delen i övergångszonen till skogsdelen, är ljussatt med linjära, markinfällda LED-armaturer.



VÄXTFÖRSLAG - DEN STRAMARE DELEN

Perenner & gräs

Alunrot	Heuchera micrantha
Bergsnejlika	Dianthus gratianopolitanus ‘Dewdrop’
Blodtopp	Sanguisorba officinalis
Blodtopp	Sanguisorba officinalis ‘Pink Tank’
Blåtåtel	Molinia caerulea ‘Variegata’
Finnslide	Aconogonon x fennicum
Fjädergräs	Stipa pennata
Höstsilverax	Actaea simplex ‘Brunette’
Kantnepeta	Nepeta x faassenii ‘Walker’s Low’
Kransveronika	Veronicastrum vigrnicum ‘Album’
Krypspirea	Spiraea decumbens
Myskmalva	Malva moschata ‘Alba’
Ormöga	Omphalodes verna ‘Alba’
Pärlmalört	Artemisia lactiflora ‘Guizhou’
Rosenflockel	Eupatorium purpureum
Silvermartorn	Eryngium giganteum
Stjärnflocka	Astrantia major
Stor vintergröna	Vinca major
Stäppsalvia	Salvia nemorosa
Temynta	Monarda hybrida ‘Blaustrumpf’
Tuvrör	Calamagrostis x acutiflora
Vintergröna	Vinca minor
Äkta stormhatt	Aconitum napellus

VÄXTFÖRSLAG - DEN FÖRVILDADE DELEN

Träd & buskar

Benved	Euonymus europaeus
Dockros	Rosa nitida
Glanskörbär	Prunus serrula
Hassel	Corylus avellana fk Öglunda
Japansk klätterros	Rosa multiflora
Japanskt olvon	Viburnum plicatum f. tomentosum ‘Mariesii’
Kopparhägg-mispel	Amelanchier laevis fk Bäcklösa E
Murgröna	Hedera helix
Parkolvon	Viburnum lantana
Rhododendron	Rhododendron yakushimanum ‘Flava’
Syrén	Syringa vulgaris

Marktäckare

Amerikans hönsbär	Cornus canadensis
Blodnäva	Geranium sanguineum ‘Album’
Fläcklungört	Pulmonaria officinalis
Furirhjärta	Dicentra eximia
Myskmadra	Galium odoratum
Ormöga	Omphalodes verna
Träjon	Dryopteris filix-mas

UTRUSTINGSFÖRSLAG

Sitta:

Solstol från Streetlife:
Lounger - Rouge&Ready, (177x70x45 cm)
Lounger - Rouge&Ready (230x90x45 cm)

Soffa från Streetlife:
Bänk - Rouge&Ready,
inklusive ram- och ryggstöd, (l:234 cm)

Slänga:

Göteborgspapperskorgen

Parkera:

Cykelpollare från Lappset:
Bågen

Träna:

Aktivitetsredskap från Glänta:
Ekoxen, hög och låg
Gråsuggan, hög och låg
Gäddan, lång

Aktivitetsredskap från Nola:
Kebne, modul 1
Kebne, modul 5

Figur 1. Bilderna rakt ovan, till vänster och i mitten: soffa och solstol från Streetlife, till höger cykelpollare från Lapspset. Bilder från respektive leverantör.

Figur 2. Bild ovan, till vänster: aktivitetsredskap från Glänta. Bild ovan, till höger: aktivitetsredskap från Nola.Bilder från respektive leverantör.

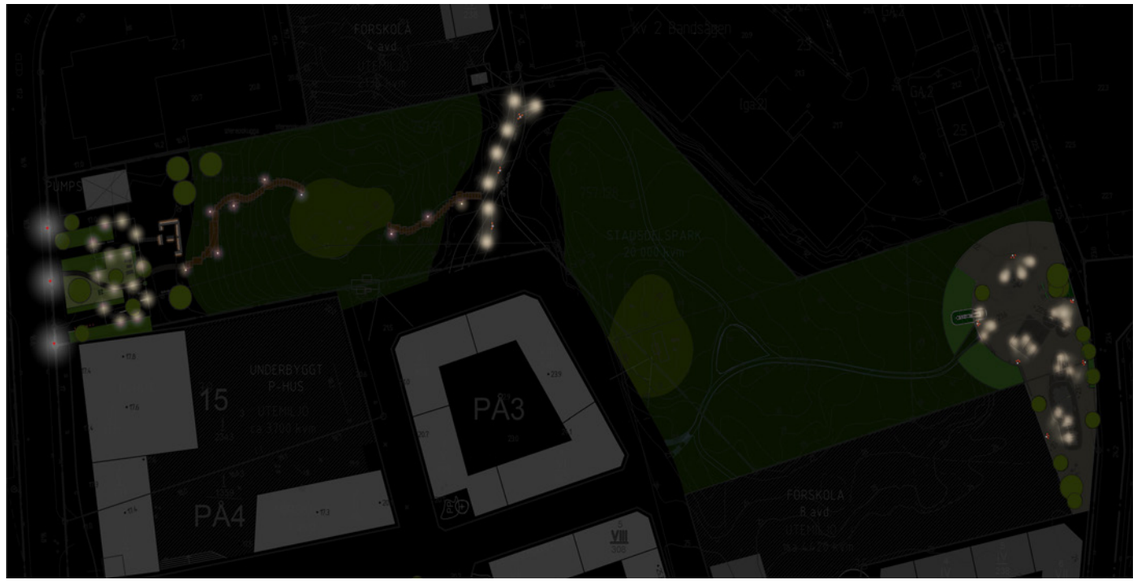

STADSDELSPARKEN
SKOGSDELEN

KARAKTÄRSOMRÅDEN

Nedan visas karaktärsområdesindelningan av skogsdelen:
Karaktär 2: TRappväg i bergig Skogssluttning
Karaktär 3, utsiktsplats i Hällmarkstallskog
Karaktär 4: Parkstråk i sänka
Karaktär 5: Lövskogspromenad
Karaktär 6: Utsiktsplats på berg

BELYSNING

Till höger syns inte belysningen enbart för skogsdelen utan även för de båda entréerna, för en bättre helhetsbild.

Själva skogsdelen av parken är sparsamt belyst. Med jämna mellanrum står belysningspollare längs trappsystemet upp och nedför berget, karaktärsområde 3. Gång- och cykelstråket i sänkan med solitäträd, karaktär 4, belyses med LED-strålkastare på 5-6 meters höjd för god funktions

KARAKTÄR 2: TRAPPVÄG I BERGIG SKOGSSLUTTNING

IDAG
Svårtillgängliga bergsbranter med slyartad lövskog med rest av stentrappa i västsluttningen. På höjden inom karaktärsområdet återfinns ett annat karaktärsområde (karaktär 3) av påtagligt naturvärde bestående av hällmarkstallskog.

FÖRSLAG
För att tillgängliggöra området och skapa en förbindelse med parkens ostliga del löper ett trappsystem upp och ned till utsiktsplatsen på höjden (karaktär 3) och till parkstråket i sänkan (karaktär 4). Konstruktionen är i trä och följer terrängen med mer eller mindre trappade sekvenser.

I karaktärsområdets bevaras uppskattningsvis en tredjedel av befintliga buskar och träd medan resten röjs och gallras bort. I anslutning till trappsystemet, främst i den övre delen av området, kompletteras ytorna med växter som överensstämmer med hällmarkstallskogen såsom, låg tall, salix, ljung, prydnadsljung och -gräs.

KARAKTÄR 3: UTSIKTSPLATS I HÄLLMARKSTALLSKOG

IDAG
Lucker hällmarkstallskog med utsiktspunkt mot söder.

FÖRSLAG
Området bevaras i stort, ljungen behålls och solitärer gallras fram. Den naturliga utsiktspunkten breddas ut längs den övre delen av bergssluttningarna. För att få planare ytor att sitta och kanske ligga på placeras trappsystemets "vilplan" ut på utsiktsplatsen.

KARAKTÄR 4: PARKSTRÅK I SÄNKA

IDAG
En liten dalgång, en sänka med stora flerstammiga träd (alm) och en liten stig som utgör förbindelse i nordsydlig riktning.

FÖRSLAG
På stigen anläggs ett enkelt gång- och cykelstråk med stenmjöl. Solitärer sparas medan buskar och sly röjs bort till förmån för äng och gräsmatta med vårlök för en karaktär av öppen parkyta. Längs stråket finns sittmöjligheter och belysning.

KARAKTÄR 5: LÖVSKOGSPROMENAD

IDAG
Tät, lite rufsig, lövskog med bland annat alm, björk, salix, asp och slån. I området finns också upptrampade stigar.

FÖRSLAG
För en luftigare skog behövs en omfattande gallring. Vegetationen berikas med träd med mer parkkaraktär såsom ask, körsbär och kaukasisk vingnöt. En rikare undervegetation med vårblommande lök etableras också. För att ge ytterligare lite mer känsla av park skulle ett konstverk, en staty kunna placeras ut.
De upptrampade stigarna iordningställs till mer ordentliga promenadstråk med ytskikt av stenmjöl. Stråket kopplas till området genom en mer direkt koppling till bebyggelsen med en stentrappa, något söder om parkens östligaste utsiktsplats (karaktär 6).

KARAKTÄR 6: UTSIKTSPLATS PÅ BERG

IDAG
Berg i dagen med vy väster ut.

FÖRSLAG
Med samma medel som på den västra utsiktsplatsen skapas planare ytor att sitta på genom att det västliga trappsystemets "vilplan" momentant återkommer. Området röjs också av för bättre utblicka och ökad tillgänglighet.

Figur 6. Skiss visandes trappväg i skogssluttning

Figur 3. Karaktärsområde 2, med rest av trappa

Figur 4. Karaktärsområde 3

Figur 5. Karaktärsområde 4

Figur 7. Bilderna ovan: karaktärsområde 7 idag

STADSDELSPARKEN
ÖSTRA ENTREN

KARAKTÄR 7: SÄNKA MED SOLITÄRTRÄD

IDAG
Lätt cirkelformad sänka med gräsmark och flerstammiga solitärträd.

FÖRSLAG
Här förläggs stadsdelslekplatsen med skogsdelen delvis omfamnande.

Ytan är täckt med stenmjöl och lekredskapen står i strid sand utan synlig övergång, för en helhetskänsla. Platsen omgärdas av träbänkar som erbjuder två olika nivåer att sitta på, för större flexibilitet och plats åt fler.

I en bård bakom bänkarna mot skogsdelen gallras solitärträd fram och bildar en övergångszon. Bården besås med gräs och de bevarade solitärerna stammas upp och kompletteras eventuellt med något ädellövträd.

Om möjligt anpassas lekplatsen till några befintliga träd som står i själva lekytan. Skogens närhet får sätta sin prägel på platsen.

Dagvatten
Omvandlingen till lekplats bedöms inte påverka platsens infiltrationsförmåga i någon större utsträckning då marken alltjämt kommer vara mer eller mindre vattengenomsläpplig. Kraven på ytan förändras dock, varför brunnar behövs. För att möjliggöra att solitärträd sparas, behålls befintliga markhöjder i möjligaste mån.

Växter
Växtvalet i området utgår också det från dess läge, med närhet till naturmark samt dess funktion som lekplats. Växterna behöver vara lite lekvänliga och gärna upplevas som lite vilda och inte alltför förädlade.

Utrustning & belysning
De omgärdande bänkarna i två nivåer förtydligar formen, accentuerar platsen och knyter an till möbelvalet i den västra entrén med ett rubust uttryck. Soffor i samma serie ställs ställs vända från gatan, under trädkronor med en plantering i ryggen.

Bakom den bågformade bänken står cykelpollare.

Några enklare möblemang, med soffor, bänkar och bord placeras lite mer centralt i den nordligare delen.

Lekredskapen har ett naturtema, mestadels i trä och utan starka färger. I den norra delen av lekplatsen riktar sig leken till de mindre barnen med ett litet klätterberg, rutschkana och små djur. Längre ner vänder sig redskapen till något större barn. Det finns även redskap specifikt anpassade för rullstolsbundna. För att underlätta framkomligheten för dess borde möjligen vissa platsen och ståk beläggas med gummiasfalt.

Belysningen här hålls enkel. För ökad användningsmöjlighet och trygghet lyses lekplatsen upp med LED-strålkastare på 5-6 meters höjd.

VÄXTFÖRSLAG

Träd & Buskar

Doftschersmin	Philadelphus coronarius
Glanskörbär	Prunus serrula
Kopparhäggm-ispel	Amelanchier laevis fk Bäcklösa E
Lönn	Acer x freemanii 'Autumn Blaze'
Parkolvon	Viburnum lantana
Syrén	Syringa vulgaris

UTRUSTNINGSFÖRSLAG

Sitta:

Soffa från Streetlife:
Bänk Rouge&Ready,
inklusive arm- och ryggstöd, (l:234 cm)

Bänk med två nivåer från Steetlife:
Solid terrace Curve
Solid terrace Straight

Bänk, soffa och bord från Vestre:
April, bänk för nedgjutning
April, soffa för nedgjutning
April, bord för nedgjutning

Leka:

Lekredskap från Richter spielgeräte:
Little mountain 4.06010
Mouse 4.24190
Cat 4.24210
Large Spinner 6.26402
Wheelchair Carousel 6.32500
Wheelcair See saw 6.750101
High swing 6.14000
Climbing Structure 6.51002

Slänga:

Göteborgspapperskorgen

Parkera:

Cykelpollare från Lappset:
Bågen

Figur 9. Böjd och rak bänk i nivåer från Streetlife. Bilder från leverantören

Figur 10. Bänk, soffa och bord från Lappset. Bilder från leverantören

Figur 11. Soffa från Streetlife. Bild från leverantören

Figur 8. B Bilderna ovan och direkt till höger med släntrutsch från lekplatser med naturtema i Berlin

Figur 12. Bilderna ovan med lekredskap från Richter spielgeräte. Bilder från leverantören

NORRA PARKEN

FÖRSLAG

I stort ger parken ett grönt intryck, med en uppdelning av funktioner och rum, vilka kan fungera som målpunkter. De olika målpunkterna kan erbjuda vila, utblickar och aktivitet, med inslag av lekfull utformning blandat med klassiska element och moderna inslag.

Västra sidan av parken vetter mot en gångfartsyta, vilken har utformats utifrån en tolkning av publikationen ”Attraktiva stadsrum för alla, Shared Space”, framtagen av Trafikverket.

Gaturummets golv är stensatt och möter den gräsklädda delen av parken via en övergångszon med sittplatser, mellan klassiska häckar och träd på rad, med ytskikt av stenmjöl.

Nivåskillnaderna i den nordöstra delen av parken fångas upp med gradänger i solläge.

I den södra delen skapas en lekfull yta med betongpuckar/hoppstenar som leder tvärs igenom en skålad, cirkulär planteringsyta, Den med smågatsten belagda gången, i nordsydlig riktning, följer skålningens lutning medan hoppstenarna bibehåller samma nivå som den till skålningen anslutande marken.

Figur 13. Bild på Lightspots från Out-siders idébank (produkter under utveckling). Bild från Out-sider

Figur 14. Skiss på hoppstenar genom sänkan

Dagvatten
Allt dagvatten inom området leds ner i skålen vilken utformas som en "rain garden", med en växtbädd med stor infiltrationsförmåga och med dränering i botten och kupolbrunn som bräddavlopp vid kanten. Vid kraftig nederbörd fungerar skålen som ett översvämningsområde.

Växter
Växtligheten i den skålade ytan tål flukturerande vattennivåer och består av ett fältskikt i tre olika nivåer, ett lägre och ett mellan bestående av mestadels örtartade växter och ett högre med buskar. Där växer också träd såsom björk, al och robinia

Den mer öppna delen kantas av träd av varierande karaktär, några är vårblommande, andra har intensiv höstfärg och vissa, främst i den norra delen av parken, breder ut sig och är riktigt stora.

Utrustning & belysning
Parken är sparsamt möblerad, endast ut mot gaturummet förekommer klassiska bänkar, cykelpollare och papperskorgar. Gradängerna i nordost ger sittmöjligheter och hoppstenarna genom det skålade området bjuder till lek.

Funktionsbelysningen består av LED-strålkastare på 5 - 6 meters höjd i anslutning till cirkelformen vilken kompletteras av gatubelysningen.

I underkant på gradängerna monteras linjära LED-armaturer osynligt och ett antal av hoppstenarna utgörs av helt lysande cylindrar alternativt i betongen infälld linjär LED-armatur.

UTRUSTNINGSFÖRSLAG
Sitta:
Soffa från Streetlife:
Bänk Rouge&Ready, inklusive arm- och ryggstöd, (l:234 cm)

Slänga:
Göteborgspapperskorgen

Parkera:
Cykelpollare från Lappset:
Bågen

Figur 15. Bild från Värnhem i Malmö

VÄXTFÖRSLAG, DEN SKÅLADE YTAN
Lågt fältskikt

Amerikans hönsbär	Cornus canadensis
Amerikans älggräs	Filipendula rubra ‘Venusta’
Fläcklungört	Pulmonaria officinalis
Furirhjärta	Dicentra eximia
Gul svärdslilja	Iris pseudacorus
Hampflockel	Eupatrium cannabinum
Hirsstarr	Carex panicea
Humleblomster	Geum rivale
Hundstarr	Carex nigra
Ormöga	Omphalodes verna
Pärlbräken	Onoclea sensibilis
Rödbladig alunrot	Heuchera miccantha
Träjon	Dryopteris filix-mas
Tuvtåtel	Deschampsia cespitosa

Mellanfältskikt

Fackelblomster	Lythrum salicaria
Finnslide	Aconogonon x fennicum
Funkia	Hosta 'Big Daddy'
Glansmiskantus	Miscanthus sinensis 'Gracillimus'
Palmbladsbambu	Sasa palmata f. nebulosa
Parasollblad	Astilboides tabularis
Plymspirea	Aruncus dioicus
Rodgersia	Rodgersia aesculifolia
Sköldbräcka	Darmera peltata
Ullvide	Salix lanata

Buskskikt

Benved	Euonymus europaeus
Hassel	Corylus avellana fk Öglunda
Palmbladsbambu	Sasa veitchii
Solfjäderlönn	Acer shirasawanum 'Aureum'

Trädskikt

Klibbal	Alnus glutinosa ‘Laciniata’
Robinia	Robinia pseudoacacia
Vårtbjörk	Betula pendula

VÄXTFÖRSLAG, DEN ÖPPNARE PARKDELEN
Mindre träd/solitärbuskar

Bergsbambu	Fargesia murielae ‘Panda’
Benved	Euonymus europaeus
Katsura	Cericdiphyllum japonicum fk GÖTEBORG E
Kinesisk blomsterkornell	Cornus kousa var. chinensis
Manchurisk forsythia E	Forsythia mandshurica E
Prakthäggmispel	Amelanchier lamarckii fk Ultuna
Smalbladig silverbuske	Elaeagnus angustifolia
Tall	Pinus mugo var. mughus
Tall	Pinus mugo var. pumilio

Figur 16. Skiss på gångfartsgata ur publikationen ”Attraktiva stadsrum för alla, Shared Space”, framtagen av Trafikverket

Träd

Fågelbär	Prunus avium
Lönn	Acer x freemanii ‘Autumn Blaze’
Kaukasisk vingnöt	Pterocarya fraxinifolia fk Uppsala E
Kinesisk sekvoja	Metasequoia glyptostroboides
Korstörne	Gleditsia triacanthos ‘Skyline’
Rödbjörk	Betula pubescens rubra
Vårtbjörk	Betula pendula

Häck, mot gaturummet
Klippt

Bok	Fagus sylvatica

Friväxande

Liten Svartaronia	Aronia melanocarpa ‘Hugin*

Träd, mot gaturummet

Lönn	Acer x freemanii ‘Autumn Blaze’

TORGET OCH SÖDRA PARKEN

FÖRSLAG

Torget får en diagonal markbeläggning som återkommer tvärsöver gatan i den norra delen av parken för att visuellt förbinda dem med varandra och därmed öka parkens och torgets upplevda yta. Samma beläggning kan gärna gå ända ut på den omgivande gångbanan runt hela parken, för att ytterligare låta parken ta plats och överordna den gatan.

På torget och i den hårdgjorda delen av parken bildar trädkronorna ett luftigt tak att sitta under för mjuk skugga eller framför i solläge.

I den gröna delen av parken upprepas markbeläggningens diagonala riktning genom spridda buskage. Buskagen ger mindre platsbildningar och val för skugga eller sol. Gräsytan är en mötesplats med utrymme för picnic ock lek.

Några av de snedställda buskagen vandrar också in i den södra delen av parkens mer programmerade del. I stenmjöls täckta ytor, med strid sand som fallunderlag, finns här bland annat utrymme för aktivitetsredskap.

Dagvatten

Vattnet på torget leds ned i två stycken brunnar och i anslutning till trädgroparna kan infiltrationszoner bidra till magasinering och fördröjning av dagvattnet.

Vattnet från den hårdgjorda delen av parken leds ned till grönytan. Grönytan lutar svagt ned mot en mindre sänka i sydväst med dränering och ett möjligt översvämningsområde.

Växter
På torget och den stensatta delen av parken växer träd med luftigt lövverk, såsom robinia. I parken placeras dessa i dubbla ensartade trädrader, parallella med buskagen. I den södra delen är det större variation och mångfald som gäller, med både smått, stort, barr och löv.

Utrustning & belysning
Torget möbleras endast i mitten, med fritt utrymme lämnas längs fasaderna för att ge verksamheter möjlighet och plats att flytta ut. I mitten placeras några stolar i en lätt och transparent design ut tillsamman med diagonalt ställda, till uttrycket mer rejäla och robusta, bänkar som blickar mot parken.

Stolarna följer med in i den hårda delen av parken. I övergångszonen mellan hårt och mjukt placeras liknande bänkar som på torget men än större, som ordentligt stora flak, vilka även skulle kunna användas som scen.

Den helt gröna delen är omöblerad men i stenmjölsytorna längst i söder placeras lånestolar för spontana fester, för att möjliggöra för de som har svårare att sitta ner på gräset att vara med och för att förlänga säsongen för nyttjandet av ytan.

Södra delen programmeras med aktiviteter som pingisbord och parkourställning. Här finns även plats för cyklar och hyrstolar.

Träden på torget belyses med markstrålkastare och bänkarna på gränsen mella den hårdgjorda delen och gräsmattan har i underkant infällda, osynligt monterade, linjära LED-armaturer. Gräsytan och i synnerhet ytorna med aktivitetsredskap belyses med strålkastare på 5-6 meter höga koniska stolpar.

UTRUSTNINGSFÖRSLAG
Sitta:
Lånestol från Nola:
Share, inklusive ram

Bänk från Streetlife:
Podium Isles

Soffa från Streetlife:
Bänk Rouge&Ready,
inklusive arm- och ryggstöd, (l:234 cm)

Stol från Saferoad Smekab:
Limpido

Leka:
Pingisbord från Elverdal:
Pingout
Parkourställning från Tress:
Monkey rails maxi 80156

Slänga:
Göteborgspapperskorgen

Parkera:
Cykelpollare från Lappset:
Bågen

VÄXTFÖRSLAG, TORGET & DEN HÅRDGJORDA DELEN AV PARKEN
Träd

Robinia	Robinia pseudoacacia ‘Bessoniana

Buskar, rektangulära buskage

Bergsbambu	Fargesia murielae ‘Tiny’ alt. ‘Simba’
Deutzia	Deutzia pulchra
Guldschersmin	Philadelphus coronarius ‘Aureus’
Vingad benved	Euonymus alatus

VÄXTFÖRSLAG, DEN GRÖNA DELEN AV PARKEN
Träd

Fågelbär	Prunus avium
Kaukasisk vingnöt	Pterocarya fraxinifolia fk Uppsala E
Kinesisk sekvoja	Metasequoia glyptrostroboides
Lönn	Acer x freemanii ‘Autumn Blaze’
Robinia	Robinia pseudoacacia ‘Bessoniana
Snöbollsbuske	Viburnum opulus ‘Roseum’
Syrén	Syringa vulgaris
Tall	Pinus sylvestris
Tall	Pinus sylvestris ‘Norsk typ’

Buskar, för samplantering

Bergsbambu	Fargesia murielae - ‘Luca’ alt. ‘Tiny’ alt. ‘Bimbo’
Deutzia	Deutzia pulchra
Klätterbenved	Euonymus fortunei ‘Emerald Gaiety’
Lagerhägg	Prunus laurocerasus ‘Etna’
Tall	Pinus mugo var. ‘Gnom’
Tall	Pinus mugo var. ‘Mops’
Tall	Pinus mugo var. mughus

Figur 17. Till vänster kaukasisk vingnöt och till höger robinia. Bilder från Tönnersjö plantskola

Figur 18. Till vänster stolar från Nola och till höger från Saferoad Smekab. Bilder från leverantörer

Figur 19. Till vänster bänk från Streetlife och till höger parkourställning från Tress. Bilder från leverantörer

Figur 20. Pingisbord från Elverdal. Bild från leverantören